

An aerial photograph of Nova Bassano, Brazil, showing a mix of residential buildings, green spaces, and hills in the background. A semi-transparent white box is overlaid on the left side of the image, containing the title and subtitle. The title 'NOVA BASSANO' is in large, bold, black capital letters. Below it, a horizontal line separates the title from the subtitle 'A CIDADE QUE TEMOS E A CIDADE QUE QUEREMOS', which is in smaller, bold, dark grey capital letters.

NOVA BASSANO

A CIDADE QUE TEMOS E A
CIDADE QUE QUEREMOS

EQUIPE TÉCNICA MUNICIPAL



I – Da Secretaria da Fazenda

Ivanor Franceschetti



II – Da Secretaria de Obras e Viação – Departamento de Engenharia e Arquitetura

Arq^a Charlene Frasson Caús

Arq^o Lucas Motter Alberti

Eng^o Civil Artur Coltro

Eng^o Civil Felipe Zortéa



III – Da Secretaria de Infraestrutura, Desenvolvimento e Habitação

Arq^a Lisiane Matiello Tarasconi

Bióloga Marivane Segalin



V – Da Secretaria de Desporto e Turismo

Licenciado em Educação Física William Nogueira de Souza



VI – Da Secretaria de Educação – Departamento de Cultura

Professora Rosane Pavan



VII – Da Assessoria Jurídica

Bacharel em Direito Dirlei Zortéa



VIII – Da Divisão de Trânsito

Márcio Cerbaro



IX – Do Legislativo

Vereadora Alais Lovera, Vereador Antônio Tapparo, Vereadora Elenita Pecatti, Vereador Gilceo Rodrigues, Vereador Gilmar Fanton, Vereador Marcio De Conto, Vereador Mauricio Frigo, Vereador Oscar Todeschini, Vereador Willian França

O QUE É O PLANO DIRETOR E O PLANO MOBILIDADE?

PLANO DIRETOR

Instrumento básico para orientar a política de desenvolvimento e de ordenamento da expansão urbana do município.

É a principal Lei do Município, que dirige o seu **desenvolvimento**, seguindo objetivos acordados com a **participação da sociedade**.

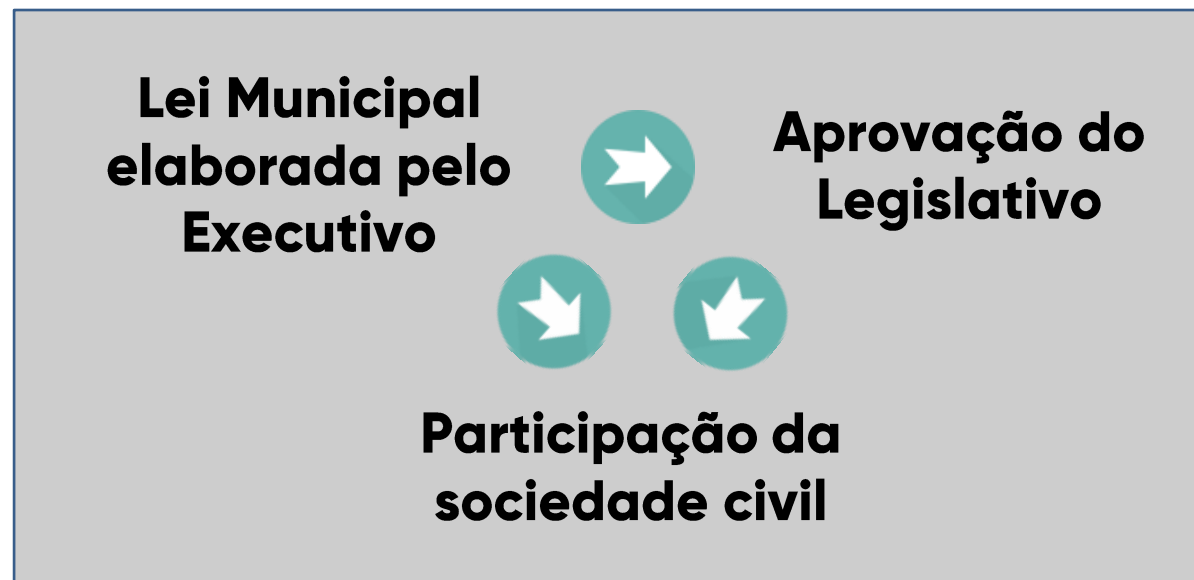
MOBILIDADE URBANA

É um atributo das cidades e se refere à **facilidade de deslocamentos** de pessoas e bens no espaço público. Estes deslocamentos são feitos através de veículos, vias, calçadas, etc. que possibilita o ir e vir do cotidiano.

Estabelece e organiza:

- **o crescimento**
- **o funcionamento**
- **o planejamento territorial da cidade**
- **orientar as prioridades de investimentos.**

O QUE É O PLANO DIRETOR E O PLANO MOBILIDADE?



O Plano Diretor é a principal lei de um município, que orienta o seu desenvolvimento e precisa da participação de toda a sociedade durante a sua realização.



Dá para dizer que o Plano Diretor e o Plano de Mobilidade
são os **PROJETOS DA CIDADE QUE**
QUEREMOS

QUAL A IMPORTÂNCIA DA PARTICIPAÇÃO POPULAR

- Fundamental a participação da população no processo de **construção, elaboração e definição** de **AÇÕES** que venham lhe garantir uma melhor qualidade de vida.
- Não significa apenas ouvir as demandas da sociedade, mas permitir que a população tenha **voz ativa** e acompanhe as **políticas** do município.



O QUE SÃO AS OPPS

→ As **OPPs** consistem em um conjunto de **reuniões de trabalho** nas quais são realizadas, entre **a comunidade e os técnicos do Município**, com atividades práticas, onde todos são desafiados a explicar a realidade atual da sua sede, visando preparar um futuro melhor para a cidade.

→ **Estas oficinas tem por objetivos principais:**

- **Capacitar** e **envolver** a comunidade nos Planos
- **Colaborar** com o diagnóstico atual da cidade e da sociedade
- **Ajudar** na identificação da Cidade que Queremos
- **Exercitar** o debate democrático
- **Sensibilizar** todos os setores

Venha participar!

Afinal, como pensar o **futuro** da cidade sem a **participação** da população?



O QUE NÓS VIEMOS FAZER AQUI?



1. Cidade que Queremos?



2. Pontos Positivos?



3. Pontos Negativos?

RESULTADOS ESPERADOS

Imaginando a **CIDADE QUE QUEREMOS**, que **CARACTERÍSTICAS** ela teria?

- **Urbanismo e Zoneamento** – ocupação do solo, diretrizes construtivas (recuos, alturas, gabaritos, permeabilidade), usos, zoneamentos, tipos de construções...
- **Meio Ambiente** – áreas de preservação, áreas de interesse ambiental, coleta de resíduos, áreas de interesse agropecuário, faixas de proteção, arborização pública...
- **Mobilidade Urbana** – calçadas, vias, acessibilidade, sistemas de transporte coletivo e de cargas , ciclovias, faixas de domínio, largura de vias/passeios...
- **Habitação** – áreas de crescimento, áreas irregulares, áreas de interesse social...
- **Desenvolvimento Econômico** – Agropecuária, indústria, comércio e serviços...
- **Turismo e Patrimônio Histórico e Cultural** – atrativos turísticos e paisagísticos, áreas ou edificações com valor histórico/cultural...
- **Equipamentos Urbanos** – saúde, educação, cultura, lazer, assistência social, segurança pública...



RESULTADOS ESPERADOS

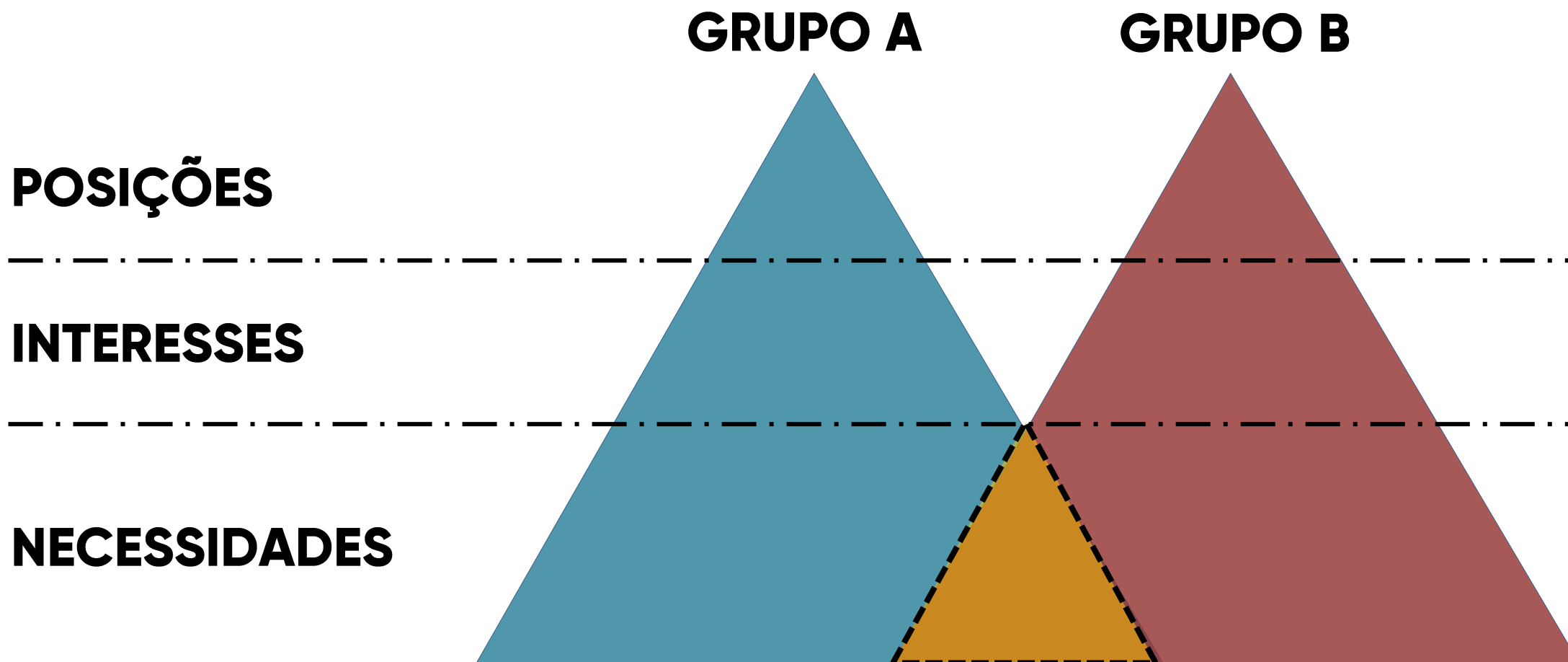
Quais são os **PONTOS POSITIVOS**
existentes?



Quais são os **PONTOS NEGATIVOS**
existentes?

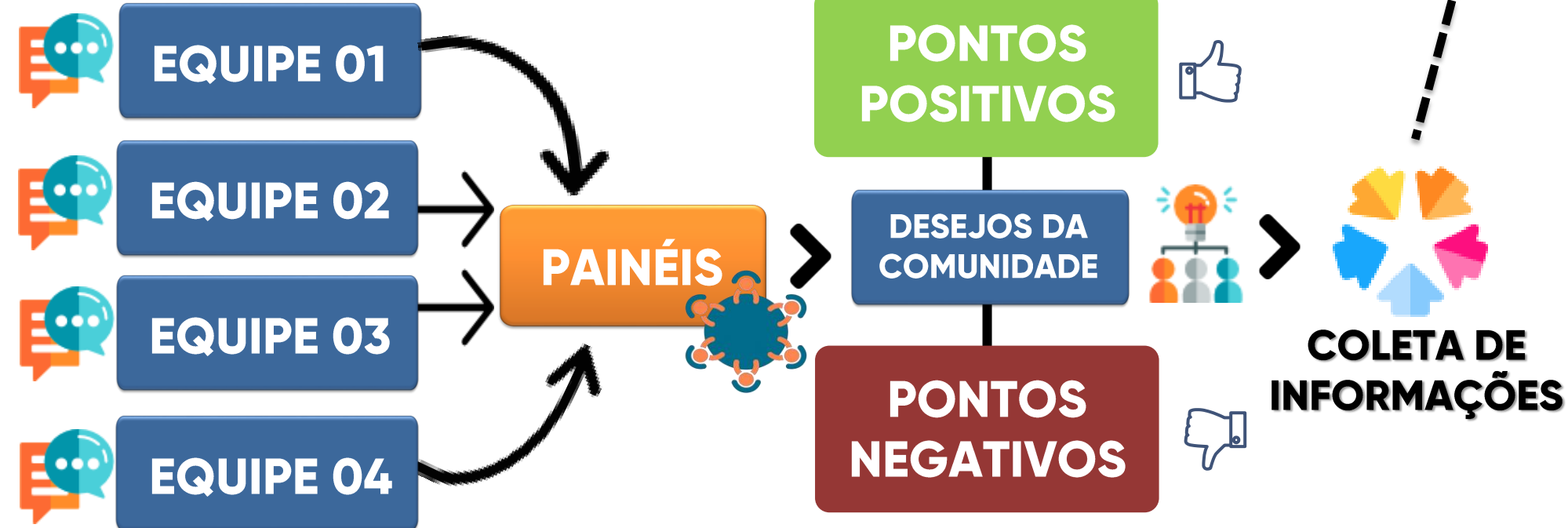
Aqui neste **Local** e no
Município como um todo?

REFLEXÕES SOBRE A TOMADA DE DECISÃO



VAMOS ÀS OFICINAS?

Oficinas de Planejamento Participativo OPP



PRÓXIMOS EVENTOS PARTICIPATIVOS



01	SEDE 01 URBANO CENTRO	Todos bairros e loteamentos do perímetro urbano	Câmara de Vereadores	27/03 terça
02	SEDE 02 URBANO POV. ZANETTI	Povoado Zanetti	Salão Paroquial do Pov. Zanetti	28/03 quarta
03	SEDE 03 SEDE SÃO VALENTIN	São Valentin, São Pedro, Sagrado Coração de Jesus, Santa Cruz, São José, São Bernardo, Goretti	Salão Paroquial de São Valentin	03/04 terça
04	SEDE 04 SEDE SANTO ANTÔNIO	Santo Antônio, Botafogo, Caravaggio, Boa Fé	Salão Paroquial de Santo Antônio	05/04 quinta
05	SEDE 05 SEDE SÃO ROQUE	São Roque, 11 unidos, Santo Isidoro, São Paulo	Salão Paroquial de São Roque	17/04 terça
06	SEDE 06 SEDE SÃO PAULINO	São Paulino, Santo Antônio Caçador, São Marcos, Santa Terezinha, Asa Branca	Salão Paroquial de São Paulino	19/04 quinta
07	SEDE 07 SEDE SÃO JOÃO	São João, Vila Seca, São Pelegrino, São Braz, Tredezeta	Salão Paroquial de São João	24/04 terça



**OBRIGADO PELA
PRESENÇA**

**Vamos às
oficinas**

