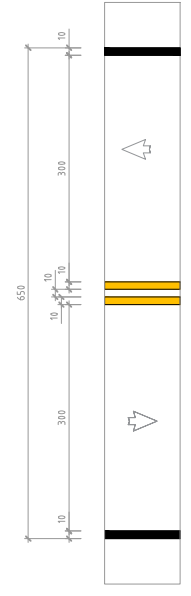


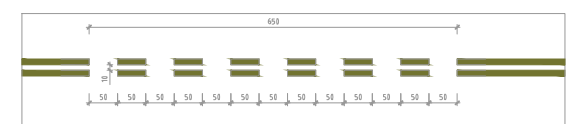
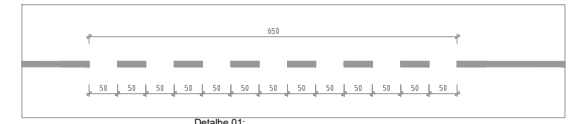
PLACAS DE SINALIZAÇÃO

PARADA OBRIGATORIA	R-1	
PROIBIDO ULTRAPASSAR	R-7	
VELOC. MÁXIMA PERMITIDA	R-19b	
PLACA PISTA SINUOSA	A-3b	



LEGENDA:

	ÁREA DE PAVIMENTAÇÃO
	PINTURA EIXO - FAIXA DUPLA (10cm)
	PINTURA BORDO (10cm)



Jonatas Martins das Chagas
 Engenheiro Civil - CREA RS 246244
PREXATA
 ENGENHARIA
 PROEXATA ENGENHARIA E ARQUITETURA LTDA
 54 9 9969-0725 | prexataeng@gmail.com
 Rua Santo Maria, 183 | CEP 99260-000 | Bairro Consoladora | Casca, RS

PROPRIETÁRIO: PREFEITURA MUNICIPAL DE NOVA BASSANO - RS CNPJ: 87.502.894/0001-04
 Prefeito: João Paulo Maroso Endereço: Rua Silva Jardim, 505 - Centro, Nova Bassano - RS

OBJETO/OPERAÇÃO:	Área: 49.369,00m²	Desenho (CAD): Chagas_J
PAVIMENTAÇÃO ASFÁLTICA EM CBUQ	Escala: 1:2000	Data: 08/2025
DESCRIÇÃO: PAVIMENTAÇÃO ASFÁLTICA EM CBUQ SOBRE BASE DE BGS E MACADAME SECO COM SISTEMA DE DRENAGEM	ART: 13749738	Folha: A3
ETAPA 01 Extensão 3.740,00 (E374 a E187); ETAPA 02 Extensão 3.740,00 (E187 a E00);	EXECUTIVO	
LOCAL: Estrada municipal linha Anita Garibaldi, entre Nova Bassano e Serafina Corrêa - RS	15/18	
ETAPA 01 Extensão 3.740,00 (E374 a E187); ETAPA 02 Extensão 3.740,00 (E187 a E00);		
INÍCIO Long: 28°42'27" Lat: 51°48'27" FIM Long: 28°42'27" Lat: 51°48'30"		
INÍCIO Long: 28°42'27" Lat: 51°48'27" FIM Long: 28°42'27" Lat: 51°48'30"		

PROJETO DE SINALIZAÇÃO - ETAPA 02