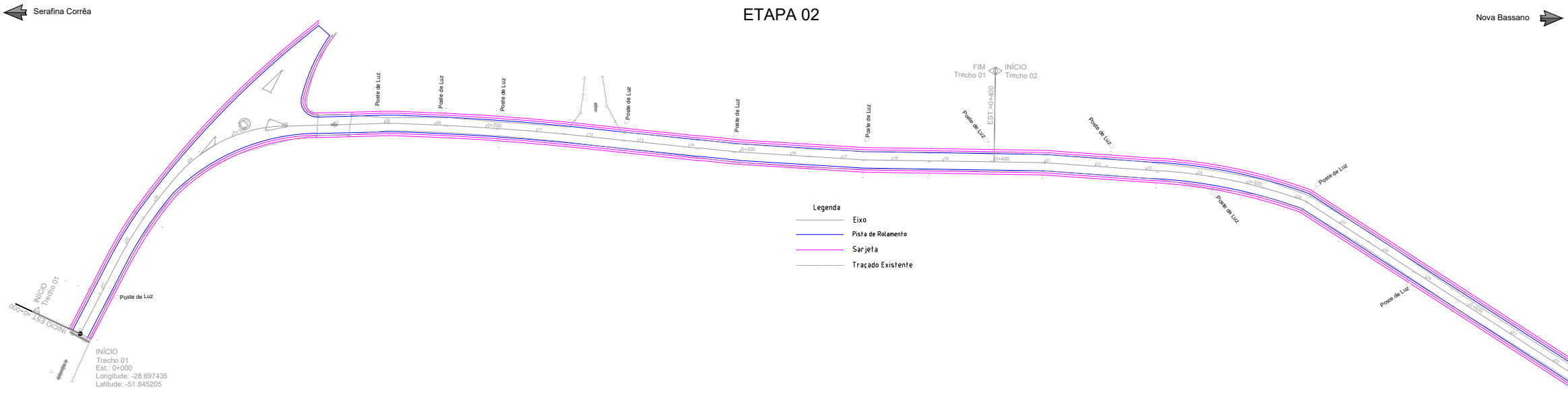
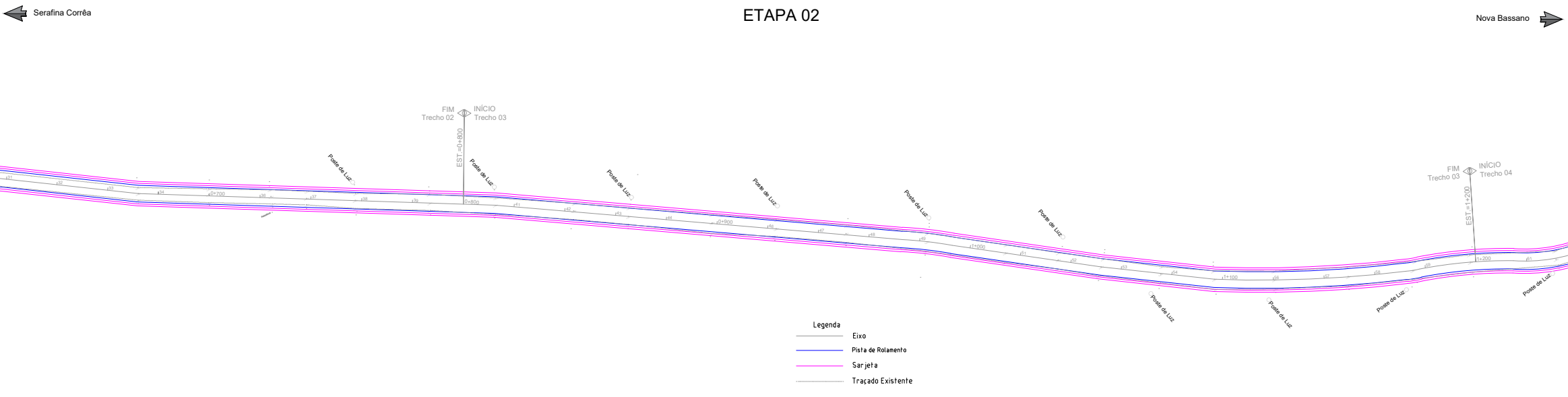


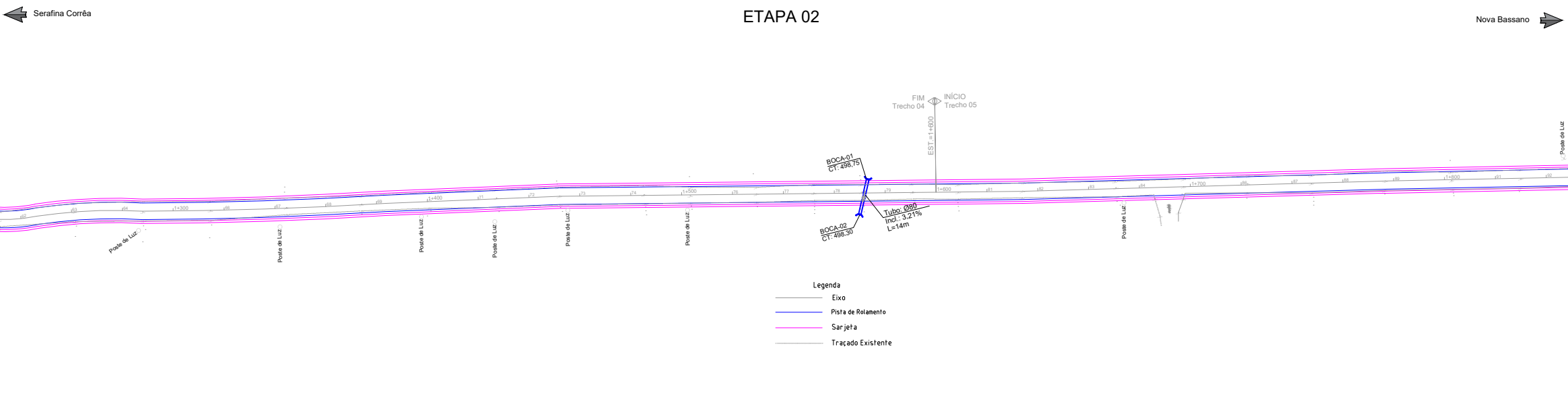
ETAPA 02



ETAPA 02



ETAPA 02



Jonatas Martins das Chagas
 Engenheiro Civil - CREA RS 246244
PREXATA
 ENGENHARIA
 PROEXATA ENGENHARIA E ARQUITETURA LTDA
 54 9 9968 0725 | prexataeng@gmail.com
 Rua Santo Maria, 183 | CEP 99260-000 | Bairro Consoladora | Casca, RS

PROPRIETÁRIO:
 PREFEITURA MUNICIPAL DE NOVA BASSANO - RS CNPJ: 87.502.894/0001-04
 Prefeito: João Paulo Maroso Endereço: Rua Silva Jardim, 505 - Centro, Nova Bassano - RS

Área:	49.369,00m ²	Desenho (CAD):	Chagas_J
Escala:	1:2000	Data:	18/07/2025
ART:	13749738	Folha:	A3

DESCRIÇÃO:
 PAVIMENTAÇÃO ASFÁLTICA EM CBUQ SOBRE BASE DE BGS E MACADAME SECO COM SISTEMA DE DRENAGEM
 ETAPA 01 Extensão 3.740,00 (E374 a E187); ETAPA 02 Extensão 3.740,00 (E187 a E00);

LOCAL:
 Estrada municipal linha Anita Garibaldi, entre Nova Bassano e Serafina Corrêa - RS
 ETAPA 01 Extensão 3.740,00 (E374 a E187); ETAPA 02 Extensão 3.740,00 (E187 a E00);
 INÍCIO Long: 28°42'25" Latt: 51°48'25" FIM Long: 28°42'25" Latt: 51°48'30" INÍCIO Long: 28°42'25" Latt: 51°48'30" FIM Long: 28°48'30" Latt: 51°48'30"

ASSUNTO: **PROJETO DRENAGEM - ETAPA 02**

EXECUTIVO
09/18