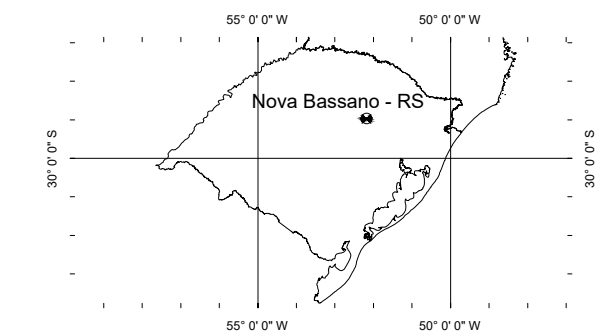
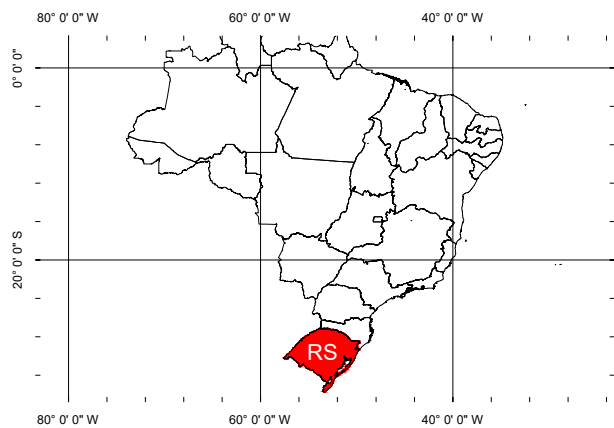


Projeto Geométrico Etapa 02
 Área CBUQ: 25.059,00m² + 74,90 m2 (encaixe)
 Extensão: 3.740,00m
 Largura média: 6,50m
 Esc: sem

Projeto Geométrico Total
 Área CBUQ: 49.369,00m²
 Extensão: 7.480,00m
 Largura média: 6,50m
 Esc: sem

Projeto Geométrico Etapa 01
 Área CBUQ: 24.310,00m²
 Extensão: 3.740,00m
 Largura média: 6,50m
 Esc: sem

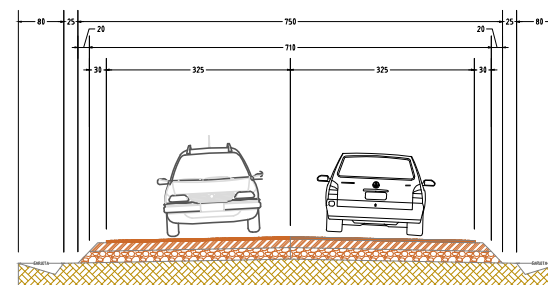


Situação Etapa 01

Situação Etapa 02

ETAPA 01 Extensão 3.740,00 (E374 a E187);
 INICIO Long.: 28°42'23"S FIM: Long.: 28°59'14"S
 Lat.: 51°46'25"O Lat.: 51°48'36"O

ETAPA 02 Extensão 3.740,00 (E187 a E00);
 INICIO Long.: 28°42'23"S FIM: Long.: 28°59'14"S
 Lat.: 51°48'36"O Lat.: 51°48'52"O



SEÇÃO TIPO

ESTRUTURA DO PAVIMENTO		
	CBUQ	Esp.: 4 cm Larg.: 6,50m
	Base de Brita Graduada	Esp.: 15 cm Larg. Sup.: 6,80m Larg. Inf.: 7,10 m
	Sub-Base Macadame	Esp.: 20 cm Larg. Sup.: 7,10m Larg. Inf.: 7,50 m
	Terraplanagem	Larg.: 8,00m

Jonatas Martins das Chagas
 Engenheiro Civil - CREA RS 246244

PREXATA ENGENHARIA
 PROEXATA ENGENHARIA E ARQUITETURA LTDA
 54 9 9968 0725 | proexataeng@gmail.com
 Rua Santa Maria, 183 | CEP 99260-000 | Bairro Conseladora | Casca, RS

PROPRIETÁRIO:
 PREFEITURA MUNICIPAL DE NOVA BASSANO - RS CNPJ: 87.502.894/0001-04
 Prefeito: João Paulo Maroso Endereço: Rua Silva Jardim, 505 - Centro, Nova Bassano - RS

OBJETO/OPERAÇÃO:
PAVIMENTAÇÃO ASFÁLTICA EM CBUQ

DESCRIÇÃO:
 PAVIMENTAÇÃO ASFÁLTICA EM CBUQ SOBRE BASE DE BGS E MACADAME SECO COM SISTEMA DE DRENAGEM
 ETAPA 01 Extensão 3.740,00 (E374 a E187); ETAPA 02 Extensão 3.740,00 (E187 a E00);

LOCAL:
 Estrada municipal linha Anita Garibaldi, entre Nova Bassano e Serafina Corrêa - RS
 ETAPA 01 Extensão 3.740,00 (E374 a E187); ETAPA 02 Extensão 3.740,00 (E187 a E00);
 INICIO Long.: 28°42'23"S FIM: Long.: 28°59'14"S INICIO Long.: 28°42'23"S FIM: Long.: 28°59'14"S
 Lat.: 51°46'25"O Lat.: 51°48'36"O Lat.: 51°48'36"O Lat.: 51°48'52"O

Área: 49.369,00m² Chagas_J
 Escala: 1:7.500 Data: 08/2025
 ART: 13749738 A3
EXECUTIVO
01 / 18