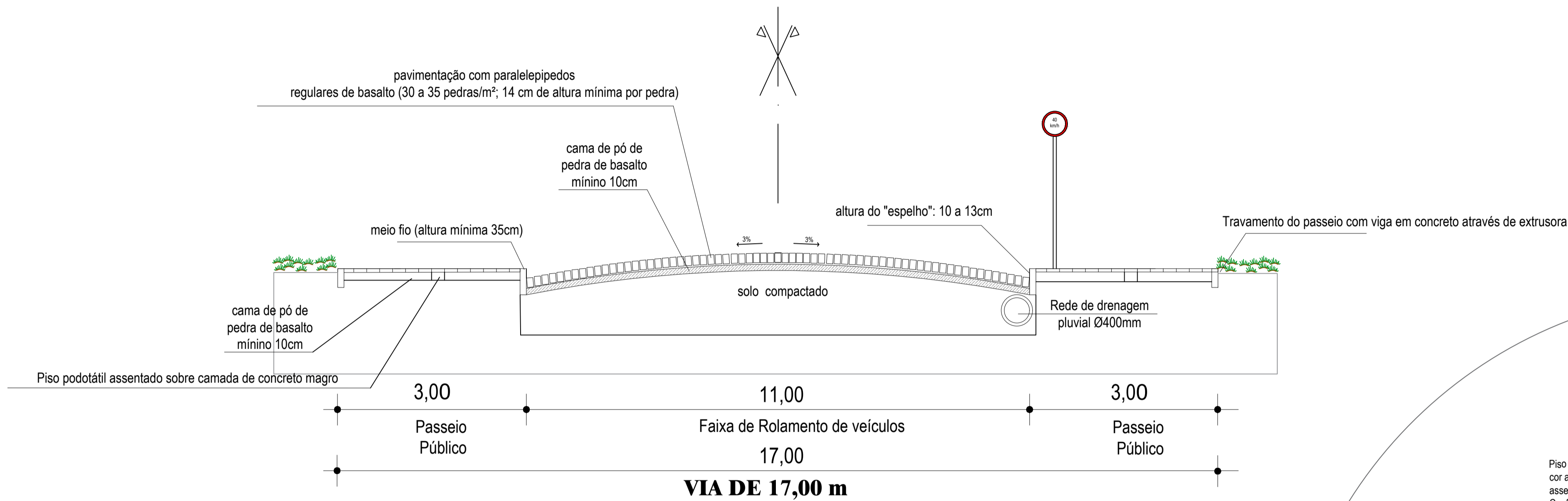
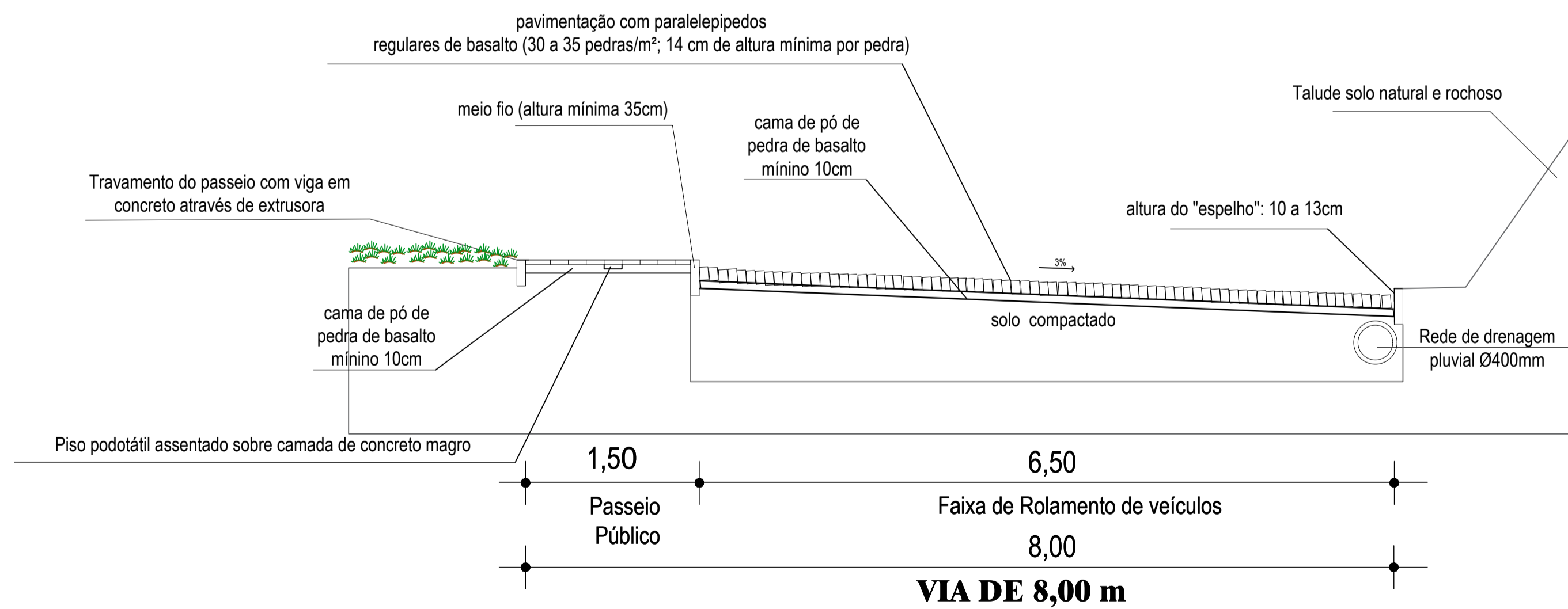


GABARITO DO SISTEMA VIÁRIO
(PERFIL TRANSVERSAL 1 - Rua Mario Cini)
E 1 até E 2

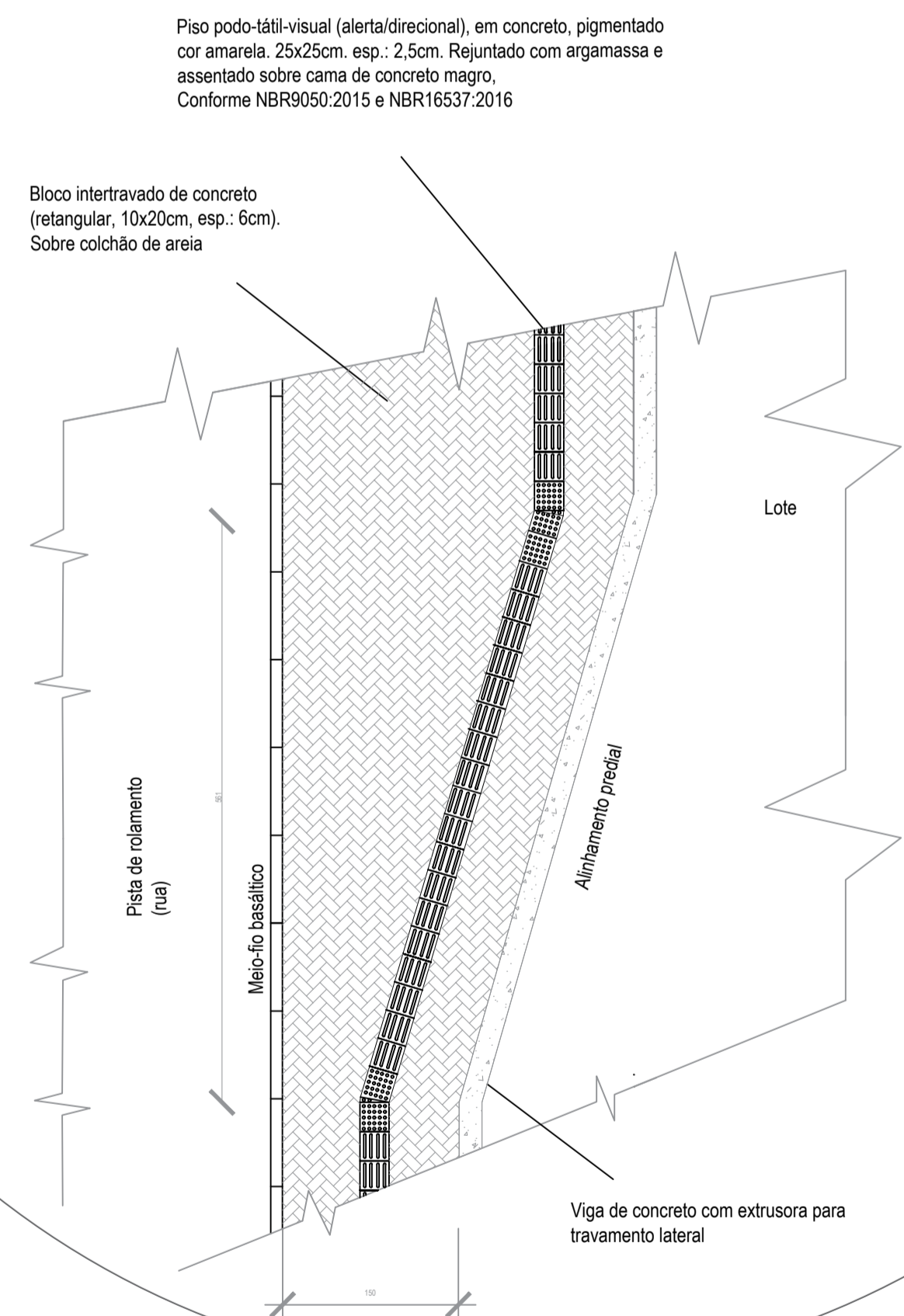


GABARITO DO SISTEMA VIÁRIO
(PERFIL TRANSVERSAL 2 - Rua Mario Cini)
E 2 até E 3



UNIDADE: METROS

DETALHE C (ESTREITAMENTO DO PASSEIO PÚBLICO NA E2)



* Conforme item 6º, da Ata do Plano Diretor Municipal 01/2016, em que o Município está autorizado a fazer estreitamento de pista neste trecho da Rua Dr. Mario Cini, pelo fato da geologia rochosa e relevo local ser muito o íngreme e oneroso para manter a mesma largura de pista (seriam necessários grandes muros de contenção). Também, pelo fato de que a população solicita que o trecho final da Rua das Camélias seja mantido como está (caso fosse mantida a largura de rua de 17,00m da Dr. Mario Cini, este trecho da Rua das Camélias seria inutilizado pela necessidade de alargamento da Rua Dr. Mario Cini, além do fato de que o local apresentam eflorescências rochosas, necessitando de detonações próximas a residências, o que seria muito custoso ao Município)

**Fotos no relatório fotográfico.